

天镇县国土空间总体规划动态维护方案

（2026年度）公示稿

一、工作背景

根据《山西省人民政府关于天镇县国土空间总体规划（2021—2035年）的批复》（晋政函〔2024〕32号），《天镇县国土空间总体规划（2021—2035年）》（以下简称《规划》）于2024年3月22日获山西省人民政府批复。《规划》实施以来，空间开发保护格局持续优化，三条控制线管控效能逐步发挥，为区域经济社会发展提供了坚实空间保障。

为了进一步优化国土空间发展格局，全力保障我县“十五五”期间重点项目落地实施，按照自然资源部办公厅《关于优化国土空间发展格局支撑十五五高质量发展的通知》、自然资源部国土空间规划局《关于国土空间总体规划动态调整完善工作有关问题的答复（第一版、第二版和第二版）》、《山西省自然资源厅关于开展市县级国土空间总体规划动态调整完善的通知》（晋自然资函

〔2026〕95号）和《山西省自然资源厅关于印发〈市县级国土空间总体规划动态调整完善工作方案〉的通知》（晋自然资函〔2026〕167号）相关要求，特编制《天镇县国土空间总体规划（2021—2035年）2026年度动态维护方案》（以下简称《方案》）。

二、编制目的

《方案》以优化空间格局、提升管控效能、保障发展需求为核心目标，通过对国土空间总体规划中三条控制线、规划分区、中心城区用地布局、重点建设项目清单等内容的正向优化调整，实现以下目的：

1. 全面衔接山西省、大同市和天镇县“十五五”规划及各类专项规划，统筹交通、能源、水利、新质生产力发展等重点项目空间需求，推动重大项目精准落位，为天镇县高质量发展提供空间支撑。

2. 优化三条控制线布局，实现耕地和永久基本农田保护红线数量不减少、质量有提升、布局更连片，生态保护红线功能不降低、格局更完整，城镇开发边界总量不突破、布局更集聚、功能更优化。

3. 完善中心城区用地规划布局，提升城市功能品质和人居环境质量。

三、编制范围

1. 县域

县域范围天镇县行政辖区，与国土空间总体规划的规划范围一致，国土总面积 1709.28 平方千米，包括玉泉镇、谷前堡镇、米薪关镇、逯家湾镇、新平堡镇、卅里铺乡、贾家屯乡、赵家沟乡、马家皂乡、南高崖乡、张西河乡等 5 个镇、6 个乡。

2. 中心城区

中心城区范围为北至高铁线，南至 512 国道，西至高速公路引线，东至省道 201 东外环，总面积 17.05 平方千米。其中，中心城区城镇开发边界范围面积 14.19 平方千米，主要位于玉泉镇和谷前堡镇。

四、维护原则

1. 底线思维，严守管控

坚决贯彻国家粮食安全、生态安全、国土安全战略，严守耕地和永久基本农田保护红线、生态保护红线、城镇开发边界三条控制线，不突破国土空间总体规划确定的保护目标任务、约束性指标和总体空间格局，确保空间安全底线不松动。

2. 正向优化，提质增效

严格遵循三条控制线正向优化标准，通过维护内容实现布局更优、质量更高、功能更强，推动耕地保护提质、生态功能提升，城镇建设集约，杜绝各类低效、无序调整，确保规划维护后国土空间开发保护水平整体提升。

3. 需求求导向，保障发展

紧扣天镇县产业转型升级、新质生产力培育、城乡融合发展等核心需求，统筹衔接“十五五”时期重大项目、重点工程空间布局，精准保障重点项目建设用地需求，推动空间资源向重点发展领域、关键项目倾斜，实现空间供给与发展需求精准匹配。

4. 统筹协调，系统衔接

强化“多规合一”，统筹协调城乡建设、产业发展、生态保护、基础设施建设等各类空间需求，做好与耕地保护和国土绿化空间专项规划、永久基本农田“优进劣出”等工作的协同衔接，实现规划维护与各类专项工作“一张图”推进。

五、维护主要内容

（一）空间管控边界维护

1. 永久基本农田

严格落实《山西省自然资源厅 山西省农业农村厅关于加强永久基本农田保护红线管理的通知》（晋自然资发〔2025〕20号）要求，对符合优化情形的区域进行永久基本农田正向优化。本次动态维护调出永久基本农田 959.78 公顷（14396.63 亩），调入 968.55 公顷（14528.18 亩），维护后永久基本农田 49542.20 公顷（74.31 万亩），增加 8.77（131.54 亩）。通过“调出+调入”的精准调整，实现县域永久基本农田布局优化。

2. 生态保护红线

按照《山西省自然资源厅国土空间规划局关于国土空间总体规划动态调整完善工作的补充通知》，本年度市县动态维护方案不对生态保护红线进行维护。本次动态维护不涉及生态保护红线调整。

3. 城镇开发边界

本次城镇开发边界动态维护，纳入“三区三线”成果启

用前已批城镇建设用地 14.01 公顷，涉及 3 个地块；调入 20.44 公顷，涉及 4 个项目地块（8 个图斑），调入增量 20.03 公顷，调入现状村庄用地 0.41 公顷；调出 20.44 公顷，涉及 1 个地块，调出增量 20.03 公顷，调出现状村庄用地 0.41 公顷。维护后城镇开发边界规模 1928.03 公顷（含纳入已批城镇用地 14.01 公顷），扩展系数不增加，未突破城镇开发边界扩展倍数及新增城镇建设用地规模上限，未突破城镇开发边界扩展倍数及新增城镇建设用地规模上限，切实守住“三区三线”划定成果，保障城镇空间有序发展。

4. 其他空间管控边界

（1）历史文化保护线

本轮动态维护不涉及历史文化保护线。

（2）洪涝风险控制线

充分落实水利部门最新划定的河流治导线成果，对南洋河、孤峰山水库等洪涝风险控制线矢量数据进行更新，调入 306.04 公顷，调出 297.12 公顷。维护后天镇县洪涝风险控制线 1943.66 公顷。

（二）规划分区维护

联动永久基本农田、生态保护红线、城镇开发边界等重要控制线调整，同步对生态保护区、生态控制区、农田保护区、城镇发展区、乡村发展区的范围进行优化，不增加分区类型。

维护后农田保护区面积 52410.33 公顷，生态保护区面积的 26380.09 公顷，生态控制区面积的 1746.35 公顷，城镇发展区面积的 1928.14 公顷，乡村发展区占面积 84608.60 公顷，矿产能源发展区占面积的 3854.50 公顷。

（三）中心城区用地规划布局维护

1. 依据已批准详细规划实施的用途调整

对位于中心城区范围内，用地范围、用地性质需进行调整或技术修正的项目 4 个，包括玉泉派出所项目、输变电工程项目、天城府南侧商业项目、工人文化宫北侧商业项目，本次统筹纳入动态维护方案。

2. 涉及城镇开发边界局部优化的用途调整

本次动态维护中，中心城区仅秦云东路东侧 1 处地块纳入城镇开发边界调入范围。该地块调整后规划用途为工业用地，主要用于城市功能优化。

3. 片区功能优化

为保障天镇县城市门户形象塑造、提升高铁片区综合服务能级，统筹衔接现状建设基础，对片区整体用地结构与空间布局进行系统性梳理及精细化优化。

调整完善后，区域道路交通组织更加合理顺畅，功能板块划分清晰有序，用地集约利用水平与功能适配性大幅提升，交通集散、产业承载及公共服务配套布局实现统筹衔接、协同完善，进一步凸显高铁站区城市门户形象，增强区域辐射

带动能力，为构建高效集约、风貌鲜明、功能完善的高铁门户片区筑牢规划支撑。

（四）重点建设项目维护

本次动态维护对天镇县国土空间总体规划重点建设项目清单进行更新，将交通建设类、能源建设类、电力建设类、水利建设类和其他建设类五种类型项目纳入，全面保障“十五五”经济社会发展重点项目落地。原天镇县项目清单重点项目共 138 个，动态维护后重点项目清单总数为 243 个，本次动态维护增补重点项目建设共计 105 项，其交通类 11 项，能源类项目 38 项，水利类项目 21 项，电力类 9 项，其他类 26 项。

（五）与乡镇国土空间总体规划衔接

乡镇规划划定的村庄建设边界规模为 4332.80 公顷。本次动态维护依据村庄建设边界对村庄建设区进行优化，维护后村庄建设区规模为 4332.80 公顷。

将乡镇规划确定的重点项目纳入重点项目清单进行维护，主要包括乡村振兴产业融合项目，乡村振兴旅游服务项目和乡镇公墓等项目，本次动态维护对涉及到的重点项目范围进行更新。

注：本动态维护方案内容以批复后成果为准。

天镇县国土空间重点建设项目优化调整表

序号	项目名称	项目级别	项目依据	建设性质	建设年限	用地面积(公顷)	维护方式	维护类型 (实施、延续、撤销、新增、更新)
一、交通建设类								
1	新建大同至张家口铁路客运专线“四电”及配套项目(天镇县段)	国家级	原国空	新建	2026-2030	2.07	示意上图	延续
2	天镇县马走线谷前堡至南环路口改线工程	省级	原国空	新建	2026-2030		清单管理	延续
3	天镇县通用机场项目	省级	原国空	新建	2026-2030		清单管理	延续
4	新增省道天大线路八里至水头段二级公路改建工程	省级	原国空	新建	2026-2030		清单管理	延续
5	301省道改线(国道512改线)	市级	原国空	新建	2026-2030	12.68	示意上图	延续
6	天黎-荣乌-王阜高速	市级	原国空	新建	2026-2030		清单管理	延续
7	天镇-阳原高速	市级	原国空	新建	2026-2030		清单管理	延续
8	天镇-广灵-灵丘高速公路	市级	原国空	新建	2026-2030		清单管理	延续
9	城区城市道路用地	县级	原国空	新建	2026-2030	17.63	示意上图	延续
10	512国道扩建项目	县级	原国空	新建	2026-2030	15.85	示意上图	延续
11	滨河南街	县级	原国空	新建	2026-2030	5.59	示意上图	延续
12	G512晋冀界至晋蒙界段更新提质工程	省级	交通局	改扩建	2026-2030		清单管理	新增
13	2026年”四好农村路“新改建项目	省级	交通局	改扩建	2026-2030		清单管理	新增
14	S45天黎高速李二口收费站贯彻国防要求项目	省级	交通局	新建	2026-2030		示意上图	新增
15	国道512线天镇积儿岭至阳高长城段改线工程	省级	交通局	改扩建	2026-2030		清单管理	新增
16	晋蒙采石项目一期工程	县级	交通局	新建	2026-2030		示意上图	新增

17	宣家塔-贾家屯线（逯家湾至谷大屯段）县乡道路改造工程	县级	交通局	新建	2026-2030	2.02	示意上图	新增
18	天镇县天镇-黑龙寺线公路改造工程	县级	交通局	新建	2026-2030	1.96	示意上图	新增
19	天镇县县道、乡道改建扩建工程（打捆）	县级	交通局	新建	2026-2030		清单管理	新增
20	沙屯堡村至永嘉堡村公路	县级	交通局	新建	2026-2030	1.79	示意上图	新增
21	天镇县南环路（西二路至五岔口）管网建设、道路改造项目	县级	交通局	改建	2026-2030		清单管理	新增
22	天镇县秦云数据中心配套道路建设项目	县级	交通局	改建	2026-2030		清单管理	新增
二、能源建设类								
1	大同市停车场新能源汽车充（换）电站项目	省级	原国空	新建	2021-2025		清单管理	实施
2	天镇源网荷共享储能电站 220Kv 送出工程项目	省级	原国空	新建	2021-2025	0.31	精准上图	实施
3	天镇源网荷共享储能电站项目	省级	原国空	新建	2021-2025	5.9	精准上图	实施
4	国华能源投资有限公司天镇赵家沟 8 万千瓦风电项目	省级	原国空	新建	2021-2025	2.25	精准上图	实施
5	华能天镇 50MW 扩容风电项目	省级	原国空	新建	2021-2025	0.42	精准上图	实施
6	华能天镇阎家梁 5 万千瓦风电项目	省级	原国空	新建	2021-2025	0.66	精准上图	实施
7	天镇县环翠山 70MW 风电项目	省级	原国空	新建	2021-2025	1.09	精准上图	实施
8	华能天镇天台山 9.8 万千瓦风电项目	省级	原国空	新建	2021-2025	2.44	精准上图	实施
9	天镇中广核 10 万千瓦光伏发电项目	省级	原国空	新建	2021-2025	1.39	精准上图	实施
10	天镇县南高崖乡分散式风电项目	省级	原国空	新建	2021-2025	0.52	精准上图	实施
11	天镇大梁山二期 49.5 兆瓦风力发电项目	省级	原国空	新建	2021-2025	0.74	精准上图	实施
12	晋能天镇县 100MW 光伏发电+10%储能项目（升压站部分）	省级	原国空	新建	2021-2025	0.92	精准上图	实施
13	天镇中国船舶 10 万千瓦风电项目	省级	原国空	新建	2021-2025	1.91	精准上图	实施
14	天镇县神头山 9.9 万千瓦风力发电项目	省级	原国空	新建	2021-2025	2.45	精准上图	实施

15	大同盆地重点地区深部高温地热资源详查	省级	原国空	新建	2026-2030		清单管理	延续
16	蒙西—京津冀北±660千伏直流输电线路工程	省级	原国空	新建	2026-2030		清单管理	延续
17	山西大同1000千伏输变电工程（大同—怀来山西段）	省级	原国空	新建	2026-2030		清单管理	延续
18	时代绿色天镇10万千瓦光伏项目	省级	原国空	新建	2021-2025	2.2	示意上图	实施
19	华能天镇8万千瓦风电扩容项目	市级	原国空	新建	2026-2030		精准上图	更新（更新范围）
20	山西大同天镇220千伏开关站新建工程	市级	原国空	新建	2026-2030	1.67	示意上图	延续
21	山西大同天镇遼家湾35kV输变电工程	市级	原国空	新建	2026-2030	0.43	示意上图	延续
22	夏初华夏储能项目	市级	原国空	新建	2026-2030	4.02	精准上图	延续
23	双山风电项目	市级	原国空	新建	2021-2025	1.2	精准上图	实施
24	红土窑风电项目	市级	原国空	新建	2021-2025	1.25	精准上图	实施
25	天镇华能夏初10万千瓦风电项目	市级	原国空	新建	2021-2025	1	精准上图	实施
26	秦云接入站储能区	市级	原国空	新建	2021-2025	4.29	精准上图	实施
27	中国能建天镇县180MW风电项目	市级	原国空	新建	2026-2030	2.63	精准上图	延续
28	天镇大唐山西10万千瓦光伏发电项目	市级	原国空	新建	2021-2025	1.33	精准上图	实施
29	天镇深能10万千瓦风电项目	市级	原国空	新建	2021-2025	2.31	精准上图	实施
30	天镇秦云10万千瓦光伏发电项目	市级	原国空	新建	2021-2025	1.17	精准上图	实施
31	华能天镇7万千瓦风电项目（产业链项目）	市级	原国空	新建	2021-2025	0.69	精准上图	实施
32	山西国际能源集团新能源投资管理有限责任公司天镇100MW光伏发电项目	市级	原国空	新建	2021-2025	0.9	示意上图	实施
33	晋能清洁能源光伏发电项目	县级	原国空	新建	2021-2025	2.47	精准上图	实施
34	华能天镇风力发电项目	县级	原国空	新建	2021-2025	1.49	精准上图	实施
35	华润新能源（大同）风电项目	县级	原国空	新建	2021-2025	0.02	精准上图	实施

36	国电电力湖东煤电联营 200 万千瓦新能源项目及配套送出工程	省级	能源局	新建	2026-2030	6.52	精准上图	新增
37	国家电投五凌国瑞天镇县 100MW 风力发电项目	市级	能源局	新建	2026-2030	2.02	精准上图	新增
38	天镇县 100MW 风力发电项目	市级	能源局	新建	2026-2030	1.92	精准上图	新增
39	华能天城驭风行动乡村振兴 40MW 风电项目	市级	能源局	新建	2026-2030	0.32	精准上图	新增
40	天镇秦镇 200MW 风电项目	市级	能源局	新建	2026-2030	2.78	精准上图	新增
41	大唐天镇 10 万千瓦风电项目	省级	能源局	新建	2026-2030	1.9	精准上图	新增
42	大同市 2025 年省级能源转型与生态治理风光示范基地项目（中联风电部分）	省级	能源局	新建	2026-2030	45	示意上图	新增
43	大同市 2025 年省级能源转型与生态治理风光示范基地项目（秦云风电、光伏项目）	省级	能源局	新建	2026-2030	3	清单管理	新增
44	大同市 2026 年省级能源转型与生态治理风光示范基地项目	省级	能源局	新建	2026-2030	20	清单管理	新增
45	国电电力大同湖东新能源基地项目（天镇一期 50 万千瓦）	省级	能源局	新建	2026-2030	1.33	示意上图	新增
46	国电电力大同湖东新能源基地项目（天镇二期 60 万千瓦）	省级	能源局	新建	2026-2030	5.67	示意上图	新增
47	晋控天镇 500MW 光储一体化基地项目及送出线路工程	市级	能源局	新建	2026-2030	1.78	精准上图	新增
48	国电电力湖东煤电联营 200 万千瓦新能源项目及配套送出工程	省级	能源局	新建	2026-2030	6.52	精准上图	新增
49	天镇秦镇 200MW 风电项目	省级	能源局	新建	2026-2030	2.78	精准上图	新增
50	华能天城 100MW 风力发电项目	县级	能源局	新建	2026-2030		清单管理	新增
51	秦能 40 万风电项目	市级	能源局	新建	2026-2030		精准上图	新增
52	华能天镇以大带小风电项目	市级	能源局	新建	2026-2030		清单管理	新增

53	华润大同 100 万千瓦风电“以大代小”升级改造基地项目	市级	能源局	新建	2026-2030		清单管理	新增
54	华润大同风电场“以大代小”升级改造试点项目	市级	能源局	新建	2026-2030		清单管理	新增
55	秦云天镇 200MW/400MWh 集中式共享储能电站工程	省级	能源局	新建	2026-2030		清单管理	新增
56	大唐中联源网荷储一体化项目	市级	能源局	新建	2026-2030		清单管理	新增
57	天镇县 100MW/50.55MWh 独立混合储能电站项目及送出线路工程	县级	能源局	新建	2026-2030		清单管理	新增
58	大同盩能独立储能电站项目	县级	能源局	新建	2026-2030		清单管理	新增
59	天镇 200MW/400MWh 独立储能电站	县级	能源局	新建	2026-2030		清单管理	新增
60	天镇县利能 400MW/800MWh 独立储能电站项目	县级	能源局	新建	2026-2030		清单管理	新增
61	天镇县利华 400MW/800MWh 独立混合储能电站项目	县级	能源局	新建	2026-2030		清单管理	新增
62	大同恒越动能独立储能项目	县级	能源局	新建	2026-2030		清单管理	新增
63	天镇源网荷共享储能电站（二期）项目	县级	能源局	新建	2026-2030		清单管理	新增
64	大同天成热电有限公司天镇县 30MW 生物质热电联产项目	市级	能源局	新建	2026-2030		清单管理	新增
65	零碳数基·桃花源大同天镇超级能源综合体基地项目	市级	能源局	新建	2026-2030		清单管理	新增
66	阳高-天镇地热能分级利用综合示范基地	市级	能源局	新建	2026-2030		清单管理	新增
67	宁德时代骥绿能科技（大同）换电站建设项目	省级	能源局	新建	2026-2030		清单管理	新增
68	天镇县重卡换电站项目	县级	能源局	新建	2026-2030		清单管理	新增
69	晋能天镇县 7 万千瓦光伏发电项目	县级	能源局	新建	2026-2030		清单管理	新增
70	山西大同阳高汇集站 π 接阳高~玉泉 220kV 线路工程	市级	能源局	新建	2026-2030		清单管理	新增
71	山西大同天镇 35kV 瓦窑口变电站 110kV 升压工程	市级	能源局	新建	2026-2030		清单管理	新增

72	山西大同天镇 35kV 高家店变电站 35kV 主变扩建工程	市级	能源局	新建	2026-2030		清单管理	新增
73	山西大同天镇瓦窑口~张西河 35kV 老旧线路改造工程	市级	能源局	新建	2026-2030		清单管理	新增
三、水利建设类								
1	天镇县石佛寺水库供水工程项目	省级	原国空	新建	2021-2025	3.71	精准上图	延续
2	天镇县孤峰山水库清淤项目（前期）	市级	原国空	新建	2021-2025		清单管理	延续
3	南洋河天镇县核心区生态修复二期工程	市级	原国空	新建	2021-2025		清单管理	延续
4	册田灌区续建配套与节水改造工程	市级	原国空	新建	2027-2030		清单管理	延续
5	大同市天镇县官河治理工程	市级	原国空	新建	2023-2024		清单管理	延续
6	大同市天镇县西洋河治理工程	市级	原国空	新建	2024-2035		清单管理	延续
7	天镇县榆林口沟重点山洪沟防洪治理工程	市级	原国空	新建	2021-2025		清单管理	延续
8	洪塘河天镇县姜后屯一王会庄河道治理工程	市级	原国空	新建	2021-2025		清单管理	延续
9	天镇县杏园窑、北虎沟、南沙沟、新堡河山洪沟治理工程	市级	原国空	新建	2026-2035		清单管理	延续
10	天镇县石佛寺水库工程	市级	原国空	新建	2021-2025	3.71	清单管理	延续
11	天阳盆地水源置换工程（二期）	市级	原国空	新建	2027-2029		清单管理	延续
12	天镇县城乡一体化工程	市级	原国空	新建	2027-2030		清单管理	延续
13	新平堡水库	县级	原国空	新建	2021-2025	1.38	精准上图	延续
14	三合一石佛寺水库	县级	原国空	新建	2021-2025	1.13	精准上图	延续
15	孤峰山水库除险加固工程	县级	原国空	改建	2021-2025		清单管理	延续
16	大众渠灌区续建配套与节水改造工程	县级	原国空	改建	2021-2035		清单管理	延续
17	天镇县西洋河防洪能力提升工程	县级	原国空	新建	2021-2025		清单管理	延续
18	风沙源生态保护和修复工程	县级	原国空	新建	2021-2035		清单管理	延续
19	南高崖小流域治理工程	县级	原国空	新建	2021-2035		清单管理	延续

20	榆林口沟山洪沟防洪治理工程	县级	原国空	新建	2021-2035		清单管理	延续
21	天镇县智慧水利综合管理平台项目	县级	原国空	新建	2021-2035		清单管理	延续
22	天镇县城乡供水一体化工程	县级	原国空	新建	2021-2025		清单管理	延续
23	天镇县南洋河夏小堡段防洪能力提升工程	县级	原国空	新建	2021-2025		清单管理	延续
24	天镇县三沙河蔡家庄段防洪能力提升工程	县级	原国空	新建	2021-2025	1.07	清单管理	延续
25	天镇县小水网配套建设工程项目	县级	原国空	新建	2021-2025	0.35	示意上图	更新（更新名称）
26	天镇县二十里铺供水泵站工程	县级	原国空	新建	2021-2025		清单管理	延续
27	天镇县天阳盆地引水工程	县级	原国空	新建	2021-2025	0.46	示意上图	延续
28	天镇县马圈崖四道沟山洪沟治理工程	县级	原国空	新建	2021-2025		清单管理	延续
29	天镇县长城沿线清洁小流域综合治理工程	县级	原国空	新建	2021-2025		清单管理	延续
30	天镇县坡耕地水土流失综合治理工程	县级	原国空	新建	2021-2025		清单管理	延续
31	天镇县南沙河防洪能力提升工程	县级	原国空	新建	2021-2025		清单管理	延续
32	天镇县西洋河流域生态治理工程	县级	原国空	新建	2021-2025		清单管理	延续
33	天镇县石佛寺灌区工程	县级	原国空	新建	2021-2025		清单管理	延续
34	天镇县县域小水网工程	县级	原国空	新建	2021-2025		清单管理	延续
35	天镇县孤峰山村高效节水灌溉工程	县级	原国空	新建	2021-2025		清单管理	延续
36	虎沟刘家庄村至河北界段防洪能力提升工程	县级	原国空	新建	2021-2025		清单管理	延续
37	杏元窑沟天镇县段防洪能力提升工程	县级	原国空	新建	2021-2025		清单管理	延续
38	天镇县城乡规模化集中供水工程	县级	原国空	新建	2021-2025	1.55	清单管理	延续
39	天镇县城配水管网改造工程	县级	原国空	新建	2021-2025		清单管理	延续
40	2026年全省农村供水保障工程	省级	水利局	新建	2026-2030		清单管理	新增
41	农村规模化供水工程	市级	水利局	新建	2026-2030		清单管理	新增
42	天镇县城乡一体化供水工程二期	县级	水利局	新建	2026-2030		清单管理	新增
43	天镇县孤峰山灌区续建配套与节水改造工程	县级	水利局	新建	2026-2030		清单管理	新增

44	大同市天阳盆地地下水置换工程（一期）	市级	水利局	续建	2026-2030		清单管理	新增
45	天镇县孤峰山水库配套工程	县级	水利局	新建	2026-2030		清单管理	新增
46	天镇县新平堡镇规模化集中供水工程	县级	水利局	新建	2026-2030	1.4	示意上图	新增
47	天镇县西洋河引水工程	县级	水利局	新建	2026-2030		清单管理	新增
48	天镇县西洋河杏园夭引水工程	县级	水利局	新建	2026-2030		清单管理	新增
49	黑水河天镇段河道治理工程	县级	水利局	新建	2026-2030		精准上图	新增
50	三沙河（孤峰山水库溢洪道下游-上吾其村段）河道治理工程	县级	水利局	新建	2026-2030		清单管理	新增
51	天镇县水磨口、朱家沙沟、陆家夭沟、大梁山沟山洪沟治理工程	县级	水利局	新建	2026-2030		清单管理	新增
52	天镇县山洪沟治理工程	县级	水利局	新建	2026-2030	3.11	清单管理	新增
53	天镇县南洋河防洪能力提升工程	县级	水利局	新建	2026-2030		精准上图	新增
54	天镇县三沙河防洪能力提升工程	县级	水利局	新建	2026-2030	3.54	示意上图	新增
55	南洋河天镇县温家窑村至永嘉堡村段防洪治理工程	县级	水利局	新建	2026-2030	11.09	精准上图	新增
56	南洋河天镇县兰玉堡村至一畔庄村段防洪治理工程	县级	水利局	新建	2026-2030	20.35	精准上图	新增
57	南洋河天镇县一畔庄村南堤防及跨河桥梁应急工程	县级	水利局	新建	2026-2030		精准上图	新增
58	西洋河天镇县段防洪治理工程	县级	水利局	新建	2026-2030		清单管理	新增
59	天镇县水利设施水毁恢复工程	县级	水利局	新建	2026-2030		清单管理	新增
60	天镇县南洋河核心区灾后恢复重建项目	县级	水利局	新建	2026-2030		清单管理	新增
四、电力建设类								
1	山西大同阳高 500kV 汇集站 220kV 送出工程	省级	原国空	新建	2025-2030		清单管理	更新（名称）
2	山西大同天镇天镇变电站 110kV 改造工程	省级	原国空	改建	2025-2030		清单管理	更新（名称）
3	山西大同天镇唐八里 110 千伏输变电工程	省级	原国空	新建	2026-2030	0.84	清单管理	延续

4	山西大同天镇高家店 35 千伏变电站 1 号主变扩建工程	省级	原国空	改建	2026-2030		清单管理	延续
5	山西大同天镇唐八里 110 千伏变电站 35 千伏送出工程	省级	原国空	新建	2026-2030		清单管理	延续
6	山西大同天镇贾家屯 220kV 输变电工程	省级	原国空	新建	2026-2030	2	清单管理	更新（用地范围）
7	山西大同天镇二十里铺 110kV 输变电工程	省级	原国空	新建	2026-2030	0.67	清单管理	更新（用地范围）
8	山西大同天镇瓦窑口 35 千伏变电站升压改造工程	省级	原国空	新建	2026-2030	0.28	清单管理	延续
9	乌兰布和—京津冀鲁直流工程	国家级	原国空	新建	2026-2030		清单管理	延续
10	山西大同天镇南河堡变电站 110kV 改造工程	市级	原国空	改建	2026-2030		清单管理	延续
11	山西大同天镇米薪关变电站 35kV 改造工程	市级	原国空	改建	2026-2030		清单管理	延续
12	山西大同天镇新平变电站 35kV 改造工程	市级	原国空	改建	2031-2035		清单管理	延续
14	遼家湾瓦窑口变电站	县级	原国空	改建	2026-2030	0.5	精准上图	延续
15	220 千伏天镇变电站	县级	原国空	新建	2026-2030	3.21	示意上图	延续
16	天镇县供电所（涉及 6 个乡镇）	县级	原国空	改建	2026-2030	0.41	精准上图	延续
17	山西大同阳高 35kV 古城变电站 110kV 升压工程	市级	供电公司	新建	2026-2030	0.8	清单管理	新增
18	大同—天津南 1000kV 交流工程	省级	供电公司	新建	2026-2030		清单管理	新增
19	全市重点项目配套电网工程	市级	供电公司	新建	2026-2030		清单管理	新增
20	山西大同天镇 10kv 大庄科线等 2 条线路新建联络工程等 6 项工程	市级	供电公司	新建	2026-2030		清单管理	新增
21	山西大同天镇天镇变电站 110kV 改造工程	县级	供电公司	新建	2026-2030		清单管理	新增
22	山西大同天镇 35kV 高家店变电站 35kV 主变扩建工程	县级	供电公司	新建	2026-2030		清单管理	新增
23	天镇唐八里 110 千伏输变电工程	县级	供电公司	新建	2026-2030		清单管理	新增

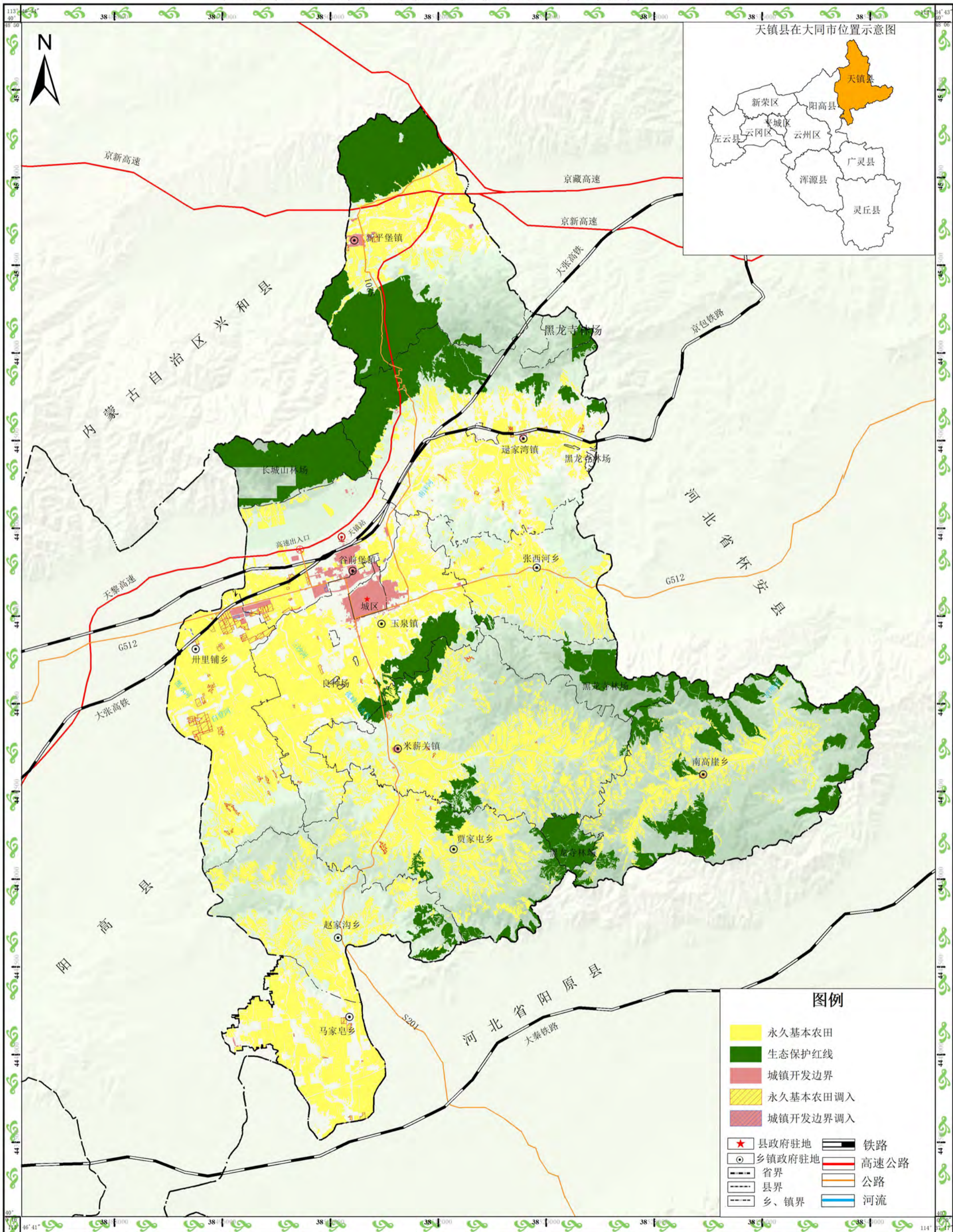
24	天镇县赵小堡 220KV 变电站扩建项目	县级	供电公司	新建	2026-2030		清单管理	新增
25	山西大同天镇 10kV 城南线老旧线路改造工程	县级	供电公司	新建	2026-2030		清单管理	新增
五、其他建设类								
1	大同一怀来外送电通道项目（前期）	省级	原国空	新建	2021-2025		清单管理	延续
2	山西省大同市天镇县万头奶牛智慧牧场建设项目	省级	原国空	新建	2021-2025	1.54	精准上图	延续
3	天镇县李二口长城博物馆项目	省级	原国空	改建	2021-2025	0.14	精准上图	延续
4	天镇县新城污水处理厂	省级	原国空	新建	2021-2025	2	精准上图	实施
5	零碳数基·桃花源大同天镇超级能源综合体基地二期	省级	原国空	新建	2025-2035	46.36	精准上图	延续
6	天镇县西洋河生态旅游康养综合体项目	市级	原国空	新建	2021-2025	3.51	示意上图	延续
7	天镇县城镇环境基础设施建设项目	市级	原国空	改扩建	2021-2025		清单管理	延续
8	山西高热地热资源开发利用科研示范基地	市级	原国空	新建	2021-2035		清单管理	延续
9	华北救灾山西极端天气监测能力提升工程	县级	原国空	新建	2021-2025	0.02	精准上图	延续
10	天镇县 X 波段天气雷达项目	县级	原国空	新建	2021-2025	0.06	精准上图	延续
11	天镇至大同高速公路天镇段停车区（部分）工程用地项目	县级	原国空	改建	2021-2025	2.28	精准上图	延续
12	天镇县富丰放心粮油配送项目	县级	原国空	改建	2021-2025	0.38	精准上图	延续
13	长城沿线文旅展示项目	县级	原国空	新建	2025-2035	17.2	示意上图	延续
14	新平堡保平堡长城特色小镇	县级	原国空	改建	2021-2025	0.03	精准上图	延续
15	李二口长城遗址保护利用项目	县级	原国空	改建	2021-2025	0.23	精准上图	延续
16	天镇红酒谷产业园项目	县级	原国空	新建	2021-2025	4.17	精准上图	延续
17	李二口博物馆外围提升整治项目	县级	原国空	改建	2021-2025	2.2	精准上图	延续
18	保平堡长城国家文化公园	县级	原国空	改建	2025-2035	0.37	精准上图	延续
19	明长城李二口段展示工程	县级	原国空	新建	2025-2035	2.41	精准上图	延续
20	西洋河旅游综合体项目	县级	原国空	新建	2021-2025	27.37	示意上图	延续

21	卅里铺乡特殊用地	县级	原国空	新建	2025-2035	3.25	精准上图	延续
22	污泥填埋场	县级	原国空	新建	2021-2025	0.38	精准上图	延续
23	应张线天然气阀室	县级	原国空	新建	2025-2035	0.79	示意上图	延续
24	天镇县公墓（涉及11个乡镇）	县级	原国空	新建	2021-2025	5.55	精准上图	更新（更新范围）
25	天镇县污水处理二厂工程项目	县级	原国空	新建	2021-2025	2.8	精准上图	延续
26	东一路西城绿化带工程	县级	原国空	改建	2021-2025	0	精准上图	延续
27	北二道街道路及南侧绿化带、西二路道路及东侧绿化工程	县级	原国空	改建	2021-2025	0.59	精准上图	延续
28	天镇县公安局新建张西河派出所治安检查站项目	县级	原国空	改建	2021-2025	0.47	精准上图	延续
29	天镇垃圾焚烧厂项目	县级	原国空	新建	2021-2025	1.89	精准上图	延续
30	农业产业发展项目	县级	原国空	新建	2025-2035	55.33	示意上图	延续
31	天镇县加油加气站建设项目	县级	原国空	新建	2025-2035	8.77	示意上图	延续
32	温泉开发利用项目	县级	原国空	新建	2025-2035	36.04	示意上图	延续
33	山西坤运物流园区项目	县级	原国空	新建	2021-2025	4.32	示意上图	延续
34	高温地热岩矿产开发利用项目	县级	原国空	改建	2025-2035	194.17	示意上图	延续
35	乡村振兴产业融合项目（打捆）	县级	原国空	改建	2025-2035	270.16	示意上图	更新（更新范围）
36	乡村振兴旅游服务项目（打捆）	县级	原国空	新建	2021-2025	160.05	示意上图	更新（更新范围）
37	乡村安置项目	县级	原国空	新建	2021-2025	120.48	示意上图	延续
38	天镇县矿产开发利用项目	县级	原国空	改建	2021-2025	130.5	示意上图	延续
39	县城重点应急救援设施建设项目	省级	十五五谋划	新建	2026-2030		清单管理	新增

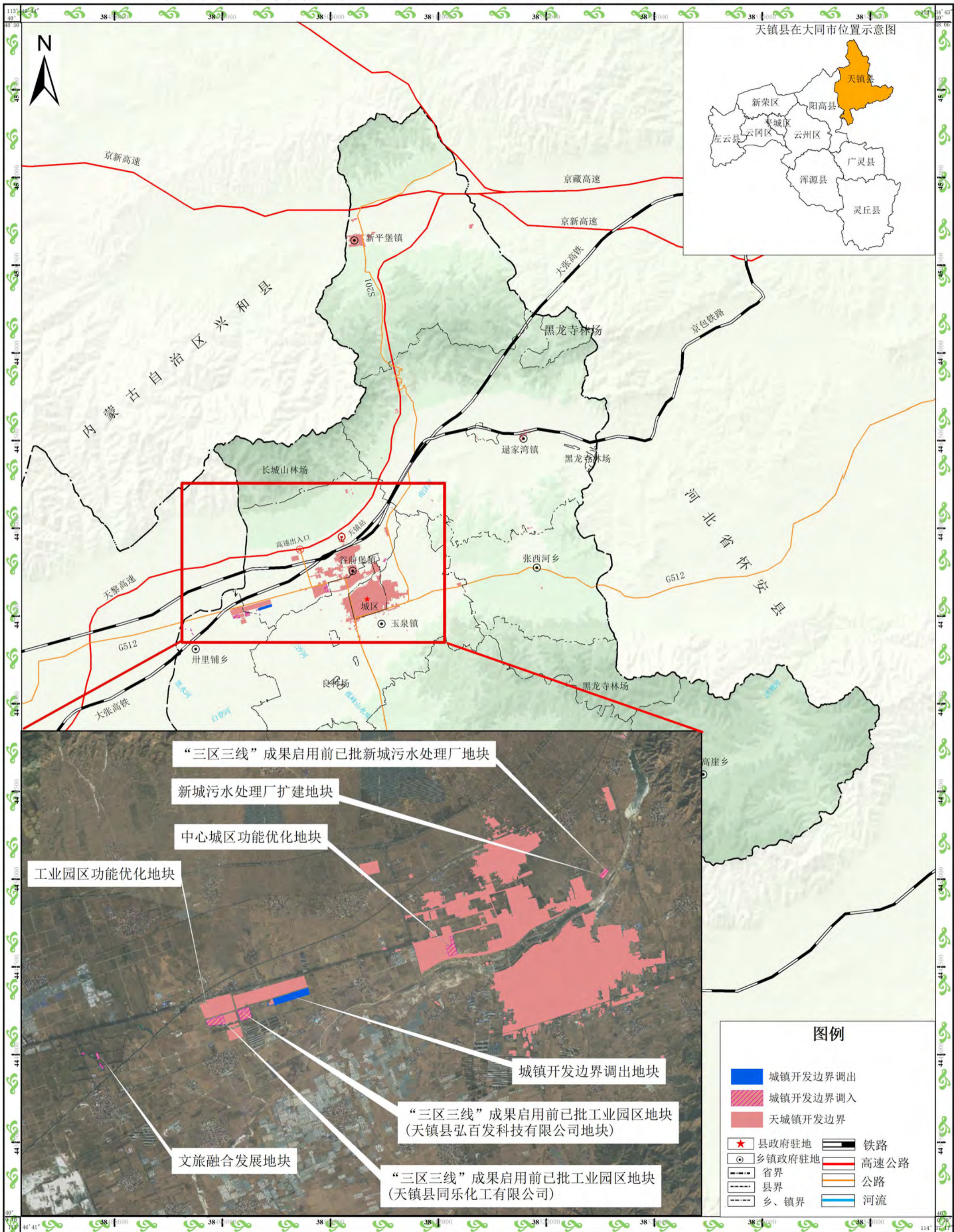
40	全省学习运用“千万工程”经验推进乡村全面振兴项目	省级	十五五谋划	新建	2026-2030		清单管理	新增
41	中国移动山西公司 20265G 建设项目	省级	十五五谋划	新建	2026-2030		清单管理	新增
42	中国铁塔山西公司 20265G 通信网络基础设施建设项目	省级	十五五谋划	新建	2026-2030		清单管理	新增
43	天镇县琦城路（原天走路）雨污分流及老旧管网改造工程	市级	住建局	新建	2026-2030		清单管理	新增
44	天镇县国家级现代高科技农业科技产业示范园项目	市级	农业局	新建	2026-2030		清单管理	新增
45	天镇县全域土地综合整治项目	县级	自规局	新建	2026-2030		清单管理	新增
46	大同市晋北地区高原风沙源生态保护和修复项目	市级	自规局	新建	2026-2030		示意上图	新增
47	天镇县遼家湾镇朱家沟辉绿岩矿增储扩建项目	县级	自规局	新建	2026-2030		清单管理	新增
48	天镇县鑫鑫矿业有限责任公司周边矿山生态修复项目	县级	自规局	新建	2026-2030		清单管理	新增
49	天镇县三沙河河源区治理生态保护修复工程	县级	水利局	新建	2026-2030		清单管理	新增
50	天镇县 2026 年张西河项目区小流域综合治理提质增效项目	县级	水利局	新建	2026-2030		清单管理	新增
51	天镇县南洋河流域上游水土流失综合治理项目	县级	水利局	新建	2026-2030		清单管理	新增
52	天镇县西洋河流域生态治理项目	县级	水利局	新建	2026-2030		清单管理	新增
53	小流域综合治理提质增效工程	县级	水利局	新建	2026-2030		清单管理	新增
54	慈云葡萄酒厂项目	县级	各乡镇	新建	2026-2030		示意上图	新增
55	华胜北魏酒业二期建设项目及包装项目	县级	各乡镇	新建	2026-2030		清单管理	新增
56	天镇谷·长城体育运动公园	县级	各乡镇	新建	2026-2030		清单管理	新增
57	八八惨案纪念馆建设项目	县级	各乡镇	新建	2026-2030		清单管理	新增
58	恐龙馆建设项目	县级	各乡镇	新建	2026-2030		清单管理	新增

59	人工智能算力中心项目	县级	各乡镇	新建	2026-2030		清单管理	新增
60	沈阳军区军事工程	县级	各乡镇	新建	2026-2030		清单管理	新增
61	谷前堡镇物流园项目	县级	各乡镇	新建	2026-2030		清单管理	新增
62	天镇县绿能经济零碳循环产业园	县级	各乡镇	新建	2026-2030		清单管理	新增
63	天镇县王凤沟村王咀山玄武岩矿产开发利用项目	县级	各乡镇	新建	2026-2030		精准上图	新增
64	天镇东瑞田园综合体项目	县级	各乡镇	新建	2026-2030		清单管理	新增

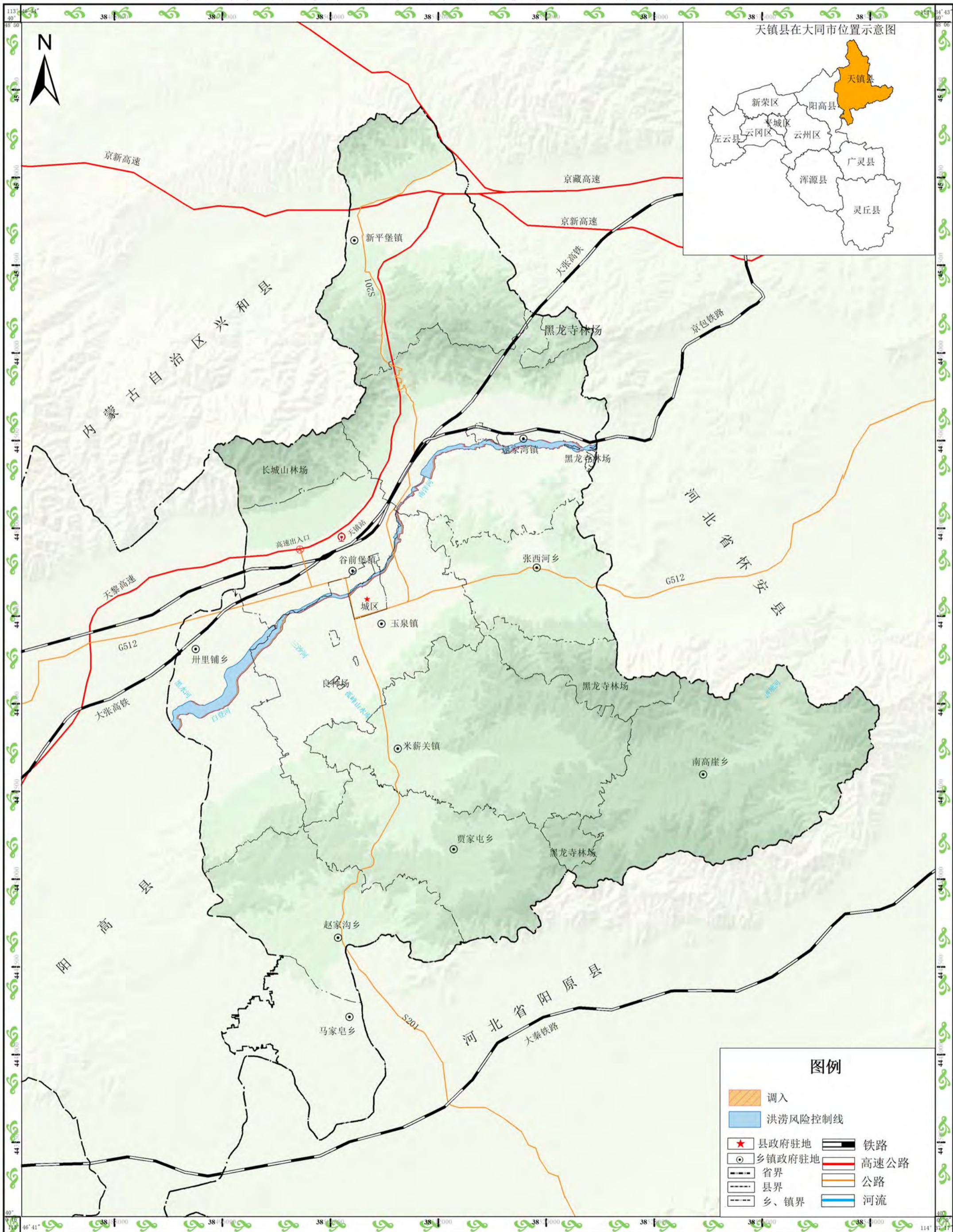
天镇县三条控制线维护后图（标明调入）



天镇县城镇开发边界维护后图（标明调入、调出）



天镇县洪涝风险控制线维护后图（标明调入）



天镇县县域国土空间用途分区图（维护后）

